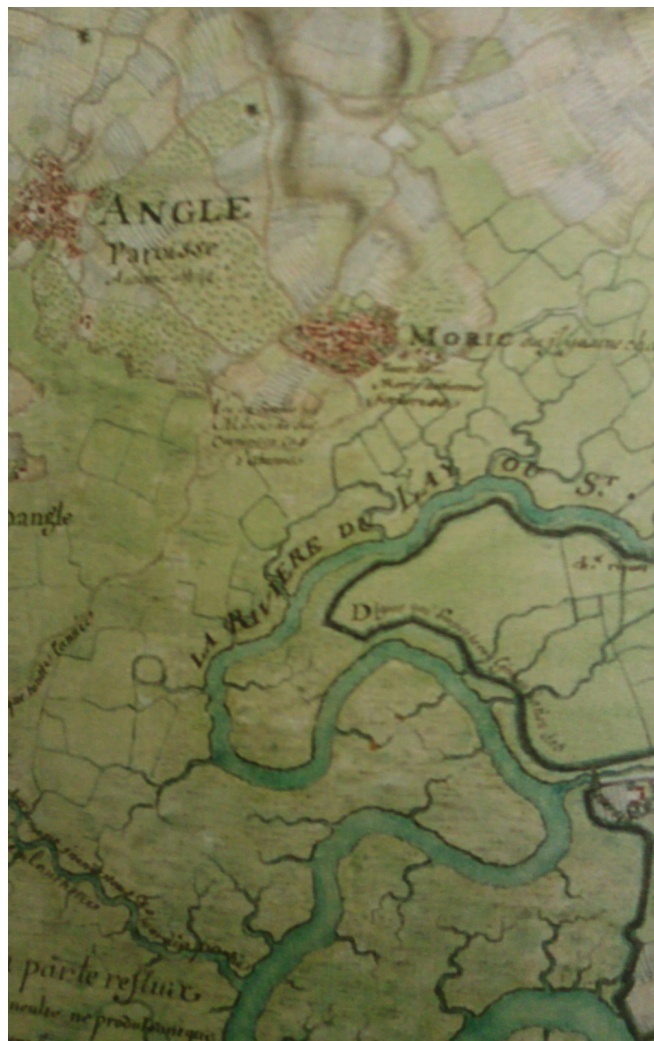


Cartographie des environs de Moricq

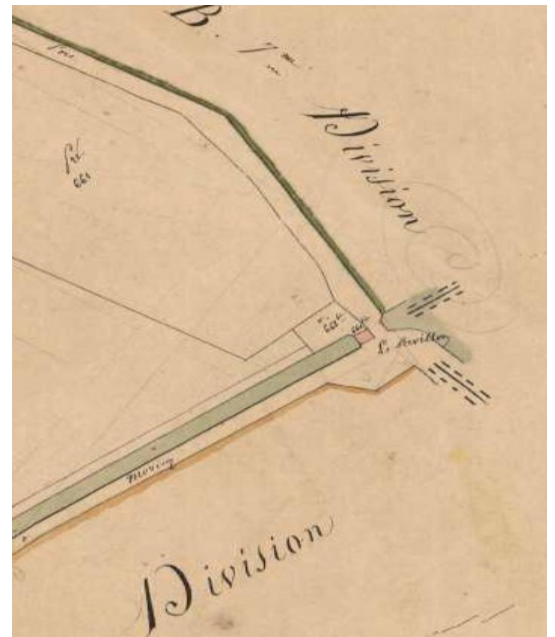
Les marais de la sèvre niortaise et du Lay du X à la fin du XVI siècle

Etienne Clouzot 1904

et La côte et le Marais du Bas-Poitou Claude Masse 1705



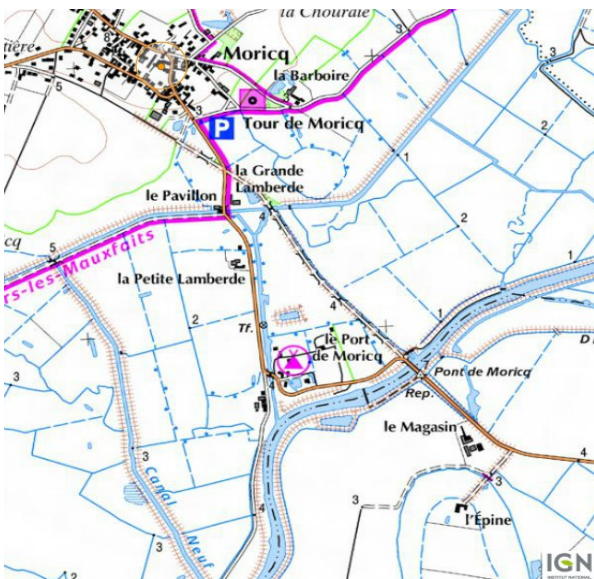
La Carte de Cassini : les levées ont été faites entre 1756 et 1789 et les 181 feuilles ont été publiées entre 1756 et 1815 (vers 1770 pour Luçon et vers 1771 pour La Rochelle)



détail carte cadastrale 1811

En 1720 Mme de la taste a été autorisée à rétablir le port de Morigq. (port d'origine ou nouveau port?). Sur la carte de Cassini, après 1750, le Pavillon et le port de Mauricq sont situés, comme un seul ensemble, dans le coude que fait le Lay en direction de la mer, à la confluence du canal des Bourrasses.

Sur les cartes actuelles, le cours du Lay apparaît déplacé plus en amont, avec création du nouveau port actuel. (à quelle date?) et son ancien cours est devenu le prolongement du canal des Bourrasses en direction de St Benoist.



S'il en est bien ainsi, ce scénario expliquerait pourquoi, le pavillon se trouve isolé et séparé du port. Nonobstant, et par ailleurs, la localisation sensiblement différente sur ces 2 cartes des bâtiments de la grande et petite Lamberde, ne lève pas toute incertitude.